



Data 11/05/2023 Protocollo N° 254253 / 88.00.09.01.02 Class: H.450 Prat.25 Fasc.2 Allegati N°2

Oggetto: Trasmissione documentazione del Centro Funzionale Decentrato della Regione Veneto.

Agli Enti competenti

E p.c. Direzione del Presidente della Regione Veneto;
Segreterie degli Assessori regionali;
Aree regionali

Si trasmette la seguente documentazione elaborata dal Centro Funzionale Decentrato della Regione Veneto giovedì 11 maggio 2023:

1. Avviso di Criticità idrogeologica ed idraulica n. 4/2023;
2. Prescrizioni di Protezione Civile per rischio idrogeologico e idraulico.

Il Responsabile del Centro Funzionale
Ing. Luca Soppelsa

CFD/MiZ

Area Tutela e Sicurezza del Territorio
Direzione Protezione Civile, Sicurezza e Polizia Locale
Centro Funzionale Decentrato

Sede di Via Longhena, 14 – 30175 Marghera - Venezia Tel. 041/2794012 – Fax 041/2794015

centro.funzionale@regione.veneto.it protezionecivilepoliziale@pec.regione.veneto.it <http://www.regione.veneto.it/avvisiCFD>

Comune di Gaiba Prot. N. 0002470 del 11-05-2023 arrivo Cat.6 Cl.10

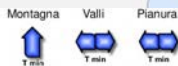
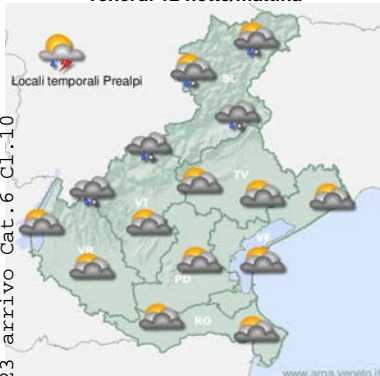
Il tempo oggi

giovedì 11 pom/sera. Cielo molto nuvoloso o anche coperto, soprattutto sulle zone nord-orientali; possibile qualche parziale schiarita altrove. Residue precipitazioni più diffuse e persistenti sulle Dolomiti e sulla pianura nord-orientale, meno probabili e più localizzate sul resto della regione. Limite della neve in rialzo fino a 1600-1900 m. Temperature diurne in calo in montagna, senza notevoli variazioni in pianura. Venti in quota deboli/moderati orientali; sulla pianura interna deboli variabili, su costa e pianura limitrofa moderati, a tratti tesi, da nord-est.

Temperature rilevate giovedì 11 maggio							
	BELLUNO	PADOVA	ROVIGO	TREVISO	VENEZIA	VERONA	VICENZA
	Aeroporto	Legnaro	S.Apollinare	Treviso	Cavallino	Villafranca	S.Agostino
T min(°C)	9	12	12	11	12	11	11
T h12(°C)	10	12	13	12	13	13	13

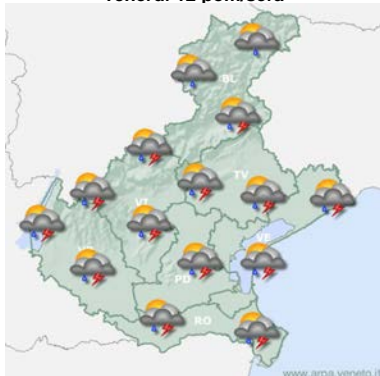
Il tempo previsto

venerdì 12 notte/mattina



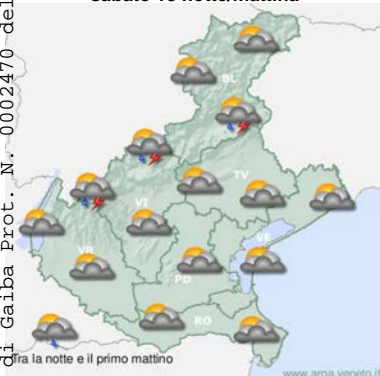
Attendibilità previsione: Discreta

venerdì 12 pom/sera



Attendibilità previsione: Discreta

sabato 13 notte/mattina



Attendibilità previsione: Discreta

sabato 13 pom/sera



Attendibilità previsione: Discreta

venerdì 12. Cielo da irregolarmente nuvoloso a molto nuvoloso, con possibilità di qualche schiarita, soprattutto in pianura fino a metà giornata e maggiori addensamenti nel pomeriggio.

Precipitazioni. In montagna probabilità da alta (75-100%) a medio-alta(50-75%) di fenomeni locali o sparsi anche a carattere di rovescio, con limite neve intorno ai 1900-2100 m. In pianura generalmente assenti fino al mattino, poi probabilità in aumento fino a alta (75-100%) per piogge, anche a carattere di rovescio o temporale, in estensione a tutte le aree nel corso del pomeriggio.

Temperature. Minime senza notevoli variazioni, massime in aumento.

Venti. In quota moderati sud-orientali; nelle valli variabili. In pianura deboli o moderati, in prevalenza dai quadranti orientali.

Mare. Da poco mosso a mosso.

sabato 13. Cielo nuvoloso o a tratti molto nuvoloso, con possibili parziali schiarite, soprattutto in pianura.

Precipitazioni. Probabilità medio-alta (50-75%) di precipitazioni discontinue ed intermittenti, che potranno verificarsi soprattutto tra la notte ed il primo mattino e a partire dalle ore centrali. Fenomeni anche a carattere di rovescio o temporale, soprattutto nella seconda parte della giornata. Limite della neve sopra i 2000 m.

Temperature. Minime stazionarie o in locale variazione in pianura, in diminuzione in montagna. Massime senza notevoli variazioni o in locale lieve aumento.

Venti. In quota deboli da sud; nelle valli variabili. In pianura deboli o temporaneamente moderati, soprattutto nella prima metà della giornata, dai settori orientali.

Mare. Mosso. con moto ondoso in intensificazione fino a molto mosso in serata.

La tendenza

domenica 14



Attendibilità previsione: Scarsa

lunedì 15



Attendibilità previsione: Discreta

domenica 14. Nuvolosità variabile, a tratti più consistente, in probabile diradamento dal pomeriggio/sera. Evoluzione incerta per le precipitazioni che fino al pomeriggio saranno probabili su parte del territorio; tuttavia l'estensione dei fenomeni e la loro intensità sembrano ancora suscettibili di notevoli cambiamenti. Temperature stazionarie o in locale variazione.

lunedì 15. Cielo in prevalenza sereno o poco nuvoloso, salvo possibile attività cumuliforme sui rilievi. Temperature massime in ripresa.

Previsore:ms.

Centro Funzionale Decentrato

Prescrizioni di Protezione Civile

Emissione: 11/05/2023 ore: 14:00

Agli Enti destinatari interessati

In riferimento alla situazione meteorologica attesa sul territorio regionale, come da Meteo Veneto odierno e preso atto dell'Avviso di criticità n. 4 emesso dal Centro Funzionale Decentrato della Regione del Veneto in data odierna alle 14:00, al fine di garantire un monitoraggio costante della situazione e la massima prontezza operativa del Sistema Regionale di Protezione Civile, si dichiarano le seguenti fasi operative per ciascuna tipologia di criticità e zona di allertamento:

FASI OPERATIVE								
valide DA: 12/052023 ore: 00:00 A: 12/05/2023 ore 14:00								
Criticità	Zona di allertamento							
	Vene-A	Vene-H	Vene-B	Vene-C	Vene-D	Vene-E	Vene-F	Vene-G
IDRAULICA	---	---	---	---	Attenzione*	Attenzione*	Attenzione*	---
IDROGEOLOGICA	---	Attenzione*	Attenzione*	Attenzione*	Attenzione*	Attenzione*	Attenzione*	Attenzione*
IDROGEOLOGICA PER TEMPORALI	---	---	---	---	---	---	---	---

NOTE: (*) da riconfigurare, a livello locale, in FASE DI PREALLARME/ALLARME a seconda dell'intensità dei fenomeni.
N. B. L'assenza di prescrizioni di protezione civile non esclude l'esercizio della vigilanza per eventuali fenomeni localizzati.

Fino alle ore 24:00 di oggi, giovedì 11 maggio, rimangono valide le fasi operative definite dalle prescrizioni di protezione civile emanate in data 10 maggio.

Si raccomanda agli Enti destinatari di prestare la massima attenzione per la sorveglianza dei fenomeni previsti sul territorio di competenza e di **prepararsi con congruo anticipo, rispetto agli orari indicati nel presente avviso, alla gestione di eventuali fenomeni emergenziali.**

Si richiama la massima attenzione degli Enti in indirizzo per ogni opportuna azione di vigilanza e prevenzione in ordine ai fenomeni segnalati e agli eventuali effetti attesi sul territorio.

Le amministrazioni locali dovranno porre in atto le procedure di allertamento dovute a conclamate criticità o particolari sofferenze geologiche ed idrauliche presenti nel territorio di competenza.

Le Amministrazioni Provinciali avranno cura di assicurare che la presente Dichiarazione e gli eventuali relativi aggiornamenti siano inoltrati alle Associazioni di Volontariato e agli altri Enti e Strutture tecniche previsti nel Piano di Emergenza se non già in indirizzo, nonché di attivare, in caso di particolari criticità, le competenti Organizzazioni di volontariato, verificandone l'adeguatezza delle dotazioni di mezzi e materiali. Si richiede l'attivazione delle componenti del Sistema di Protezione Civile secondo quanto previsto dai rispettivi Piani di Emergenza.

Le previsioni meteorologiche, in particolare le previsioni quantitative della precipitazione su aree ristrette, contengono un margine di incertezza non eliminabile. Derivano, infatti, da elaborazioni modellistiche esse stesse soggette ad errore e che il CFD non è in grado di individuare e segnalare. Ciò può avere evidenti ricadute sui livelli attesi di criticità idraulica e geologica in una determinata area.

Gli Enti Territoriali competenti sono quindi invitati a seguire costantemente l'evoluzione dei fenomeni localizzati e gli aggiornamenti della situazione meteorologica attesa, consultando il bollettino meteorologico regionale Meteo Veneto, anche avvalendosi dell'assistenza del CFD, nonché a monitorare direttamente la situazione sul proprio territorio assumendo gli opportuni provvedimenti di Protezione Civile. Sono inoltre tenuti, in dipendenza degli esiti di tale monitoraggio e qualora vengano riscontrate possibili situazioni problematiche, a comunicare tempestivamente quanto riscontrato alla Sala Operativa Regionale (S.O.R.) e al CFD al fine di consentire alla Regione del Veneto di attuare eventuali opportune azioni di coordinamento.

La Sala Operativa Regionale (S.O.R.) è attiva in servizio H24 ed è raggiungibile ai seguenti recapiti: Numero Verde 800 990 009; fax: 041 2794013, 041 2794014.

Gli Enti in indirizzo avranno cura di segnalare con la massima tempestività ogni situazione di emergenza sul proprio territorio. **Gli Enti in indirizzo sono tenuti a comunicare il recapito di reperibilità h24 attivato.**

CFD/MiZ

Struttura responsabile elaborazione: Area Tutela e Sicurezza del Territorio – Direzione Protezione Civile, Sicurezza e Polizia Locale
Sede di Via Paolucci, 34 - 30175 Marghera-Venezia - Tel. 041/2794780 - Fax 041/2794712 protezionecivilepolizialocale@pec.regione.veneto.it
Per informazioni: Sala operativa ☎800990009 - ☎041 2794013 ✉sala.operativa@regione.veneto.it
CENTRO FUNZIONALE DECENTRATO ☎041 2794012 - ☎041 2794016 - ✉centro.funzionale@regione.veneto.it
Prescrizioni di Protezione Civile pubblicate su internet nel sito: <http://www.regione.veneto.it/avvisiCFD>



REGIONE DEL VENETO

giunta regionale



Agenzia Regionale per la Prevenzione
e Protezione Ambientale del Veneto

Centro Funzionale Decentrato

La Protezione Civile Regionale, anche attraverso il proprio Centro Funzionale Decentrato, seguirà l'evoluzione dell'evento e comunicherà tempestivamente ogni eventuale sviluppo negativo.

La presente dichiarazione si intende implicitamente revocata, decorso il periodo di validità sopra riportato, salvo eventuali aggiornamenti in caso di peggioramento della situazione. Ci si riserva di inviare delle modifiche alla presente prescrizione in tempi anche contenuti in relazione all'evolversi degli eventi.

Ai destinatari del presente messaggio si comunica che la ricevuta di trasmissione dell'invio del presente fax, rappresenterà per questa Struttura, la certificazione dell'avvenuta notifica.

Il Responsabile del Centro Funzionale
Ing. Luca Soppelsa

Comune di Gaiba Prot. N. 0002470 del 11-05-2023 arrivo Cat.6 Cl.10

CFD/MiZ

Struttura responsabile elaborazione: Area Tutela e Sicurezza del Territorio – Direzione Protezione Civile, Sicurezza e Polizia Locale
Sede di Via Paolucci, 34 - 30175 Marghera-Venezia - Tel. 041/2794780 - Fax 041/2794712 protezionecivilepoliziale@pec.regione.veneto.it
Per informazioni: Sala operativa ☎800990009 - ☎041 2794013 ✉sala.operativa@regione.veneto.it
CENTRO FUNZIONALE DECENTRATO ☎041 2794012 - ☎041 2794016 - ✉centro.funzionale@regione.veneto.it
Prescrizioni di Protezione Civile pubblicate su internet nel sito: <http://www.regione.veneto.it/avvisiCFD>